


*Von Norden
beherrscht die 800
Meter hohe Nordwand
der Furchetta die
Geislergruppe,
darunter die idyllische
Gschnagenhardt-Alm.*


*Die Aferer und
Villnösser Geisler in
Zweierreihe.*




*Die Lastoni di Formin
und der Becco di
Mezzodi ragen aus
der Dunkelheit.*



*Blick von der
Sorapisgruppe zum
Cristallino, Cristallo
und Piz Popena,
dahinter die Zillertaler
Alpen.*



*Schattenspiele
über den Graten
des Sorapis,
dahinter der Antelao.*



*Cinque Torri gegen
Cortina im Herbst.*



Der 3264 Meter hohe Antelao ist der zweithöchste Gipfel der Dolomiten nach der Marmolada.



Ein Spitzenschleier aus frischem Schnee bedeckt den Gipfel.



Abendliche
Dolomitenlandschaft.



Misurinasee mit
Westlicher, Großer
und Kleiner Zinne
von Süden.